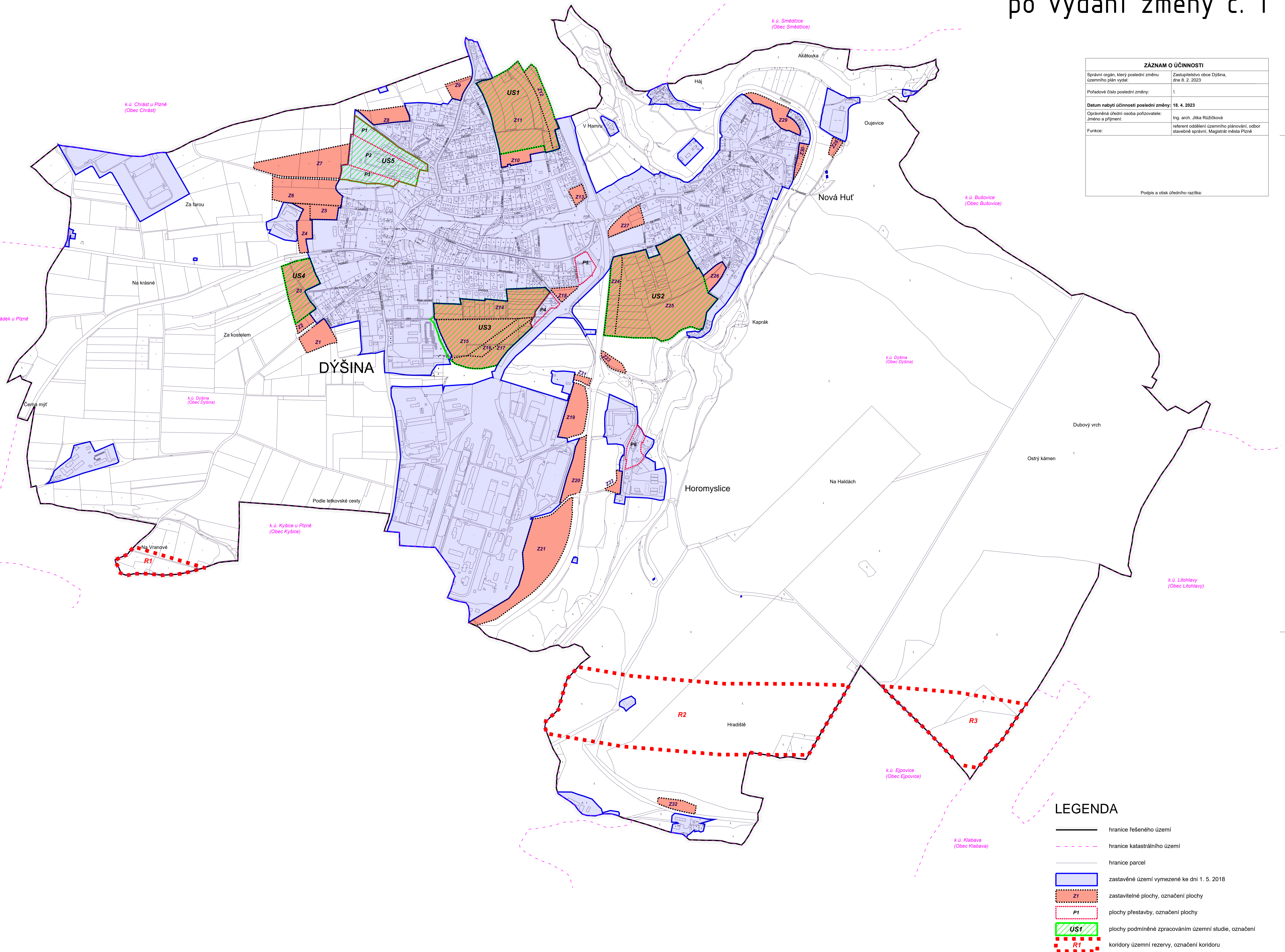
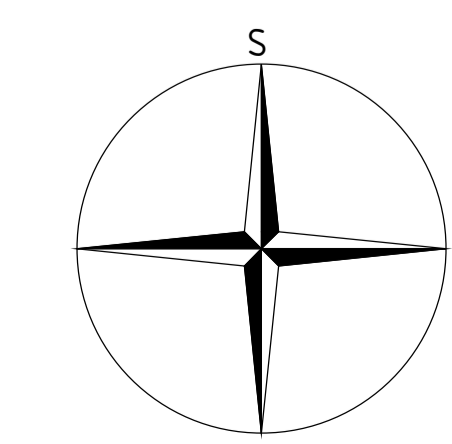
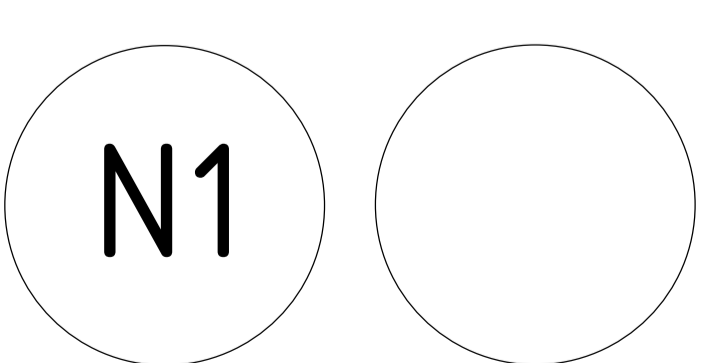


ZÁZNAM O ÚČINNOSTI	
Správní orgán, který poslední změnu územního plánu vydal:	Zastupitelstvo obce Dýšina, dne 8. 2. 2023
Pořadové číslo poslední změny:	1
Datum nabytí účinnosti poslední změny:	18. 4. 2023
Oprávněná úřední osoba pořizovatele: Jméno a příjmení:	Ing. arch. Jitka Růžčková
Funkce:	referent oddělení územního plánování, odbor stavebního správní, Magistrát města Plzně
Podpis a otisk úředního razítka:	



LEGENDA

- hranice řešeného území
- hranice katastrálního území
- hranice parcel
- zastavěné území vymezené ke dni 1. 5. 2018
- zastavilné plochy, označení plochy
- plochy přestavby, označení plochy
- plochy podmíněné zpracováním územní studie, označení
- koridory územní rezervy, označení koridoru



PARÉ	ÚPLNÉ ZNĚNÍ ÚZEMNÍHO PLÁNU DÝŠINA
VÝKRES ZÁKLADNÍHO ČLENĚNÍ ÚZEMÍ	
Pořizovatel:	Magistrát města Plzně, odbor stavební správní
Schvalující orgán:	Zastupitelstvo obce Dýšina
Zpracovatel:	Atelier M.A.A.T., s.r.o., IČO 281 45 968
Údovoj: projektant	Ing. arch. Martin Jiravský, Ph.D., MBA, OS, ÚKA 03 371
Datum: březen 2023	Fáze: Úplné znění po vydání změny č. 1   M 1 : 5 000