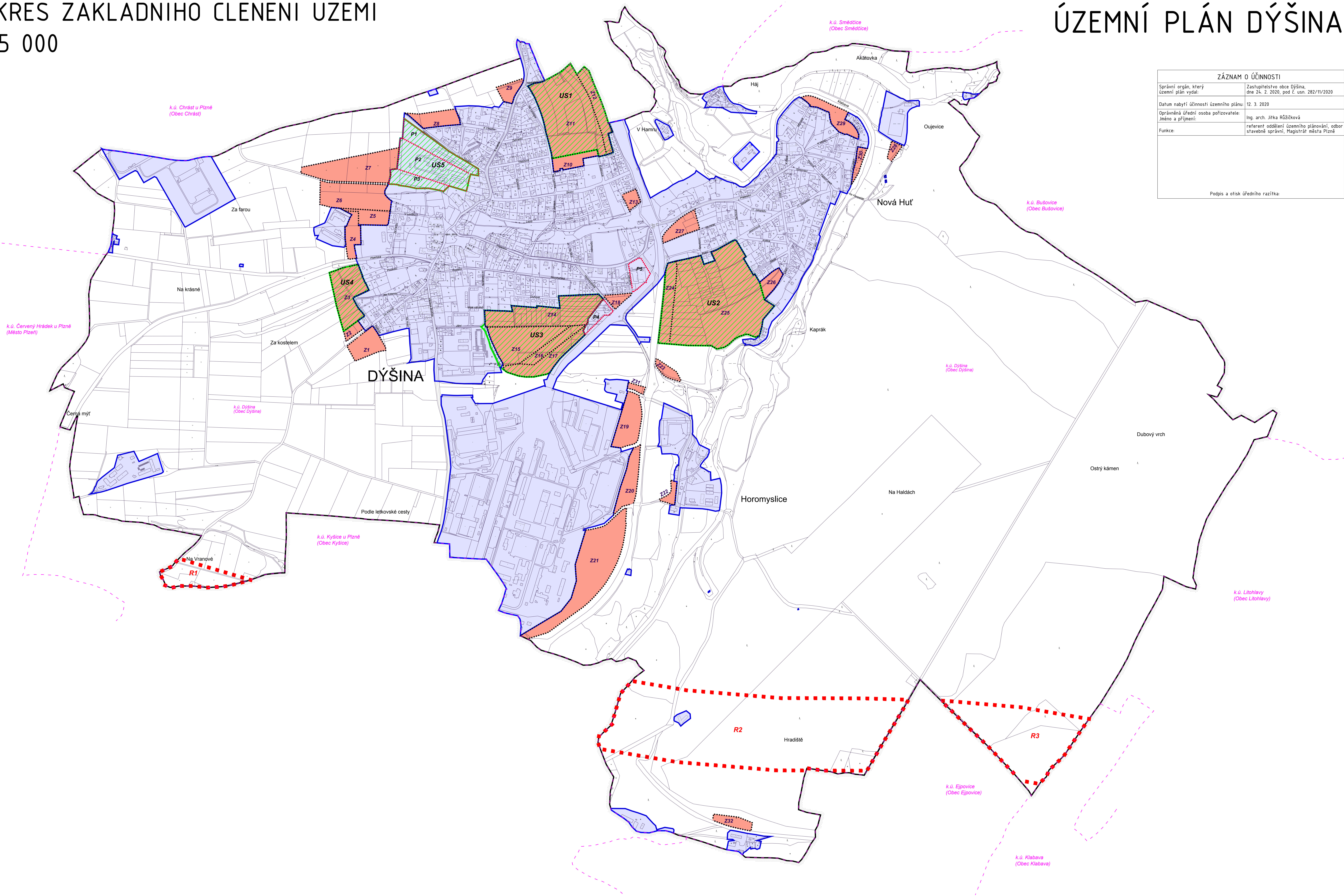


VÝKRES ZÁKLADNÍHO ČLENĚNÍ ÚZEMÍ

1 : 5 000

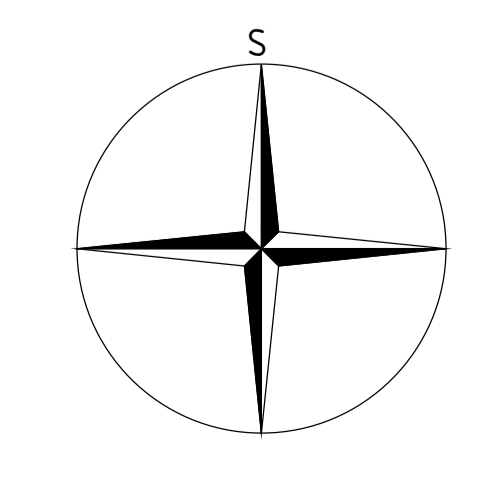
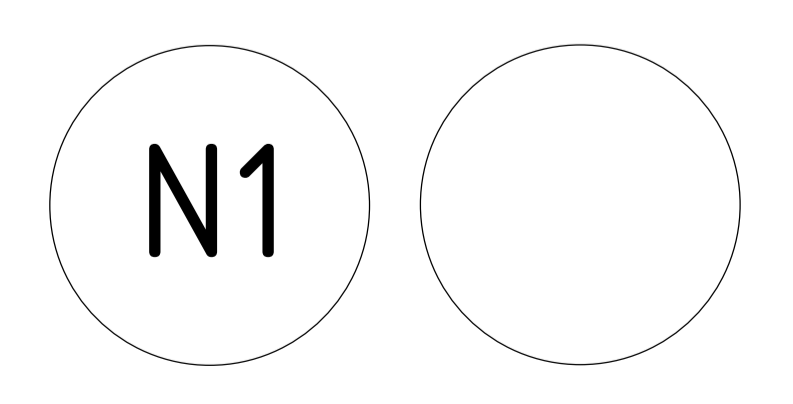
ÚZEMNÍ PLÁN DÝŠINA

ZÁZNAM O ÚČINNOSTI	
Správní orgán, který územní plán vydal:	Zastupitelstvo obce Dýšina, dne 24. 2. 2020, pod č. usn. 282/11/2020
Datum nabytí účinnosti územního plánu:	12. 3. 2020
Oprávněná úřední osoba pořizovatele: Jméno a příjmení:	Ing. arch. Jitka Růžeková
Funkce:	referent oddělení územního plánování, odbor stavební správy, Magistrát města Plzně
Podpis a otiisk úředního razítka:	



LEGENDA

	hranice řešeného území
	hranice katastrálního území
	hranice parcel
	zastavěné území vymezené ke dni 1. 5. 2018
	zastavitelné plochy, označení plochy
	plochy přestavby, označení plochy
	plochy podmíněné zpracováním územní studie, označení
	koridory územní rezervy, označení koridoru



PARÉ	ÚZEMNÍ PLÁN DÝŠINA
VÝKRES ZÁKLADNÍHO ČLENĚNÍ ÚZEMÍ	
Pořizovatel:	Magistrát města Plzně, odbor stavební správy
Schvalující orgán:	Zastupitelstvo obce Dýšina
Zpracovatel:	Design M.A.A.T., s.r.o., IČ 20147588
Údavní projektant:	Ing. arch. Martin Jirovský, Ph.D., MBA, ÚS, ČKA 03 311
Datum: březen 2020	Fáze: Účastip
	M 1 : 5 000